





Objaśnienia

-  - lokalizacja terenu przeprowadzonych prac geologicznych
-  - obszar wykonania otworów archiwalnych (dz. 35/2)
-  - siedziba gminy

DOKUMENTACJA HYDROGEOLOGICZNA

OBREB: Huta GMINA: Miasto Głogów POWIAT: głogowski WOJEWÓDZTWO: dolnośląskie

Mapa przeglądowa (ark. 442.13 Głogów)

Opracowała	Podpis	Skala	Data	Nr zał
mgr inż. Agata Kaczmarek		1: 25 000	luty 2026r.	1

